


CANTON DE VAUD
COMMUNE DE LAVEY-MORCLES





PLAN DE CONSTATATION DE LA
NATURE FORESTIERE
selon art. 10 et 13 LFo, art. 23 et 24 LVLFo

Plan n° 4 - La Combe

Légende

 Lisière forestière mise à l'enquête, selon constatation de la nature forestière du 3 août 2021

 Distances par rapport à la forêt – zone inconstructible depuis la limite forestière statique.

 Forêt

Echelle 1/1000



L'ingénieur géomètre breveté :
Jacques Bonvin

Ollon, le 17 décembre 2021
Mis à jour le 20 décembre 2023

Remarques :

1. Plan établi sur la base des données cadastrales
2. Dossier n° 4161/MD

SIMBA HILLS / CH. DES COMBES 4 1867 OLLON
TELEPHONE 024/495.51.80. PORTABLE 079/604.94.41 E-MAIL orcef@bluewin.ch

1119500

